







LEGENDĂ


LIMITE

-  LIMITA UAT
-  LIMITA INTRAVILANULUI PROPUȘ

PROPRIETATE ASUPRA TERENURILOR

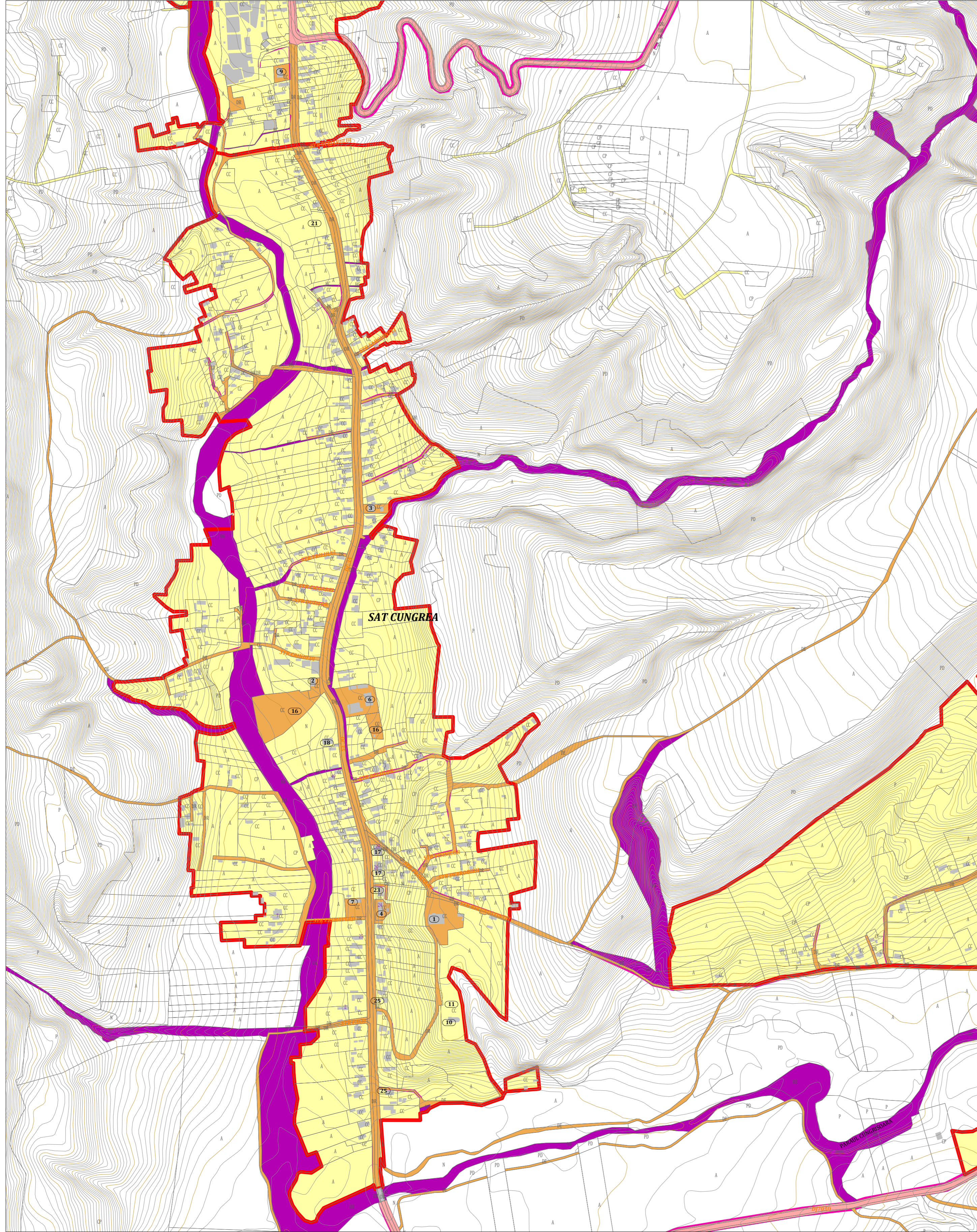
-  DOMENIU PUBLIC SAU PRIVAT DE INTERES NAȚIONAL
-  DOMENIU PUBLIC SAU PRIVAT DE INTERES JUDEȚEAN
-  DOMENIU PUBLIC SAU PRIVAT DE INTERES LOCAL
-  DOMENIU PRIVAT (AL PERSOANELOR FIZICE SAU JURIDICE)

CIRCULAȚIA TERENURILOR


-  TERENURI PROPRIETĂȚI PRIVATE PROPUȘE A FI TRECUTE ÎN DOMENIUL PUBLIC

OBIECTIVE DE UTILITATE PUBLICĂ

- | | |
|-----------------------|----------------------------------|
| ① PRIMĂRIE | ⑭ TURN DE APĂ |
| ② POLIȚIE | ⑮ ANTENĂ TELECOMUNICAȚII |
| ③ POȘTĂ | ⑯ TEREN DE SPORT |
| ④ FOST SPITAL | ⑰ COMERT/ SERVICII |
| ⑤ DISPENSAR VETERINAR | ⑱ FABRICĂ DE PELEȚI |
| ⑥ ȘCOALĂ | ⑲ ACTIVITĂȚI AGRICOLE |
| ⑦ GRĂDINIȚĂ | ⑳ SEDIU OMW PETROM |
| ⑧ FOSTE CĂMINE PETROL | ㉑ STAȚIE GPL |
| ⑨ FOSTĂ BAIE COMUNALĂ | ㉒ FOSTĂ BAZĂ DE RECEPȚIE CEREALE |
| ⑩ BISERICĂ | ㉓ FOSTĂ BRUTĂRIE |
| ⑪ CIMITIR | ㉔ STAȚIE DE TRANSPORT |
| ⑫ GOSPODĂRIE DE APĂ | ㉕ FĂNTÂNĂ |
| ⑬ STAȚIE DE EPURARE | ㉖ TROIȚĂ |



PROIECTANT GENERAL: URBAN OPEN GIS S.R.L.



BENEFICIAR
COMUNA CUNGREA, JUDEȚUL OLT

DENUMIRE PROIECT
ELABORARE PLAN URBANISTIC GENERAL
Comuna Cungrea, Judetul Olt

SEF PROIECT

Urb. Georgiana PIRVU

PROIECTAT/ DESENAT

Urb. Andreea BĂCANU

PROIECT
DU41

FAZA
P.U.G.

PLANSA
5.1

DATA
IUNIE 2022

DENUMIRE PLANSA
REGLEMENTĂRI URBANISTICE
REGIMUL JURIDIC ȘI
CIRCULAȚIA TERENURILOR
SAT CUNGREA 4/7

SCARA
1: 5.000