







LEGENDĂ

LIMITE

-  LIMITA UAT
-  LIMITA INTRAVILANULUI PROPUȘ

PROPRIETATE ASUPRA TERENURILOR

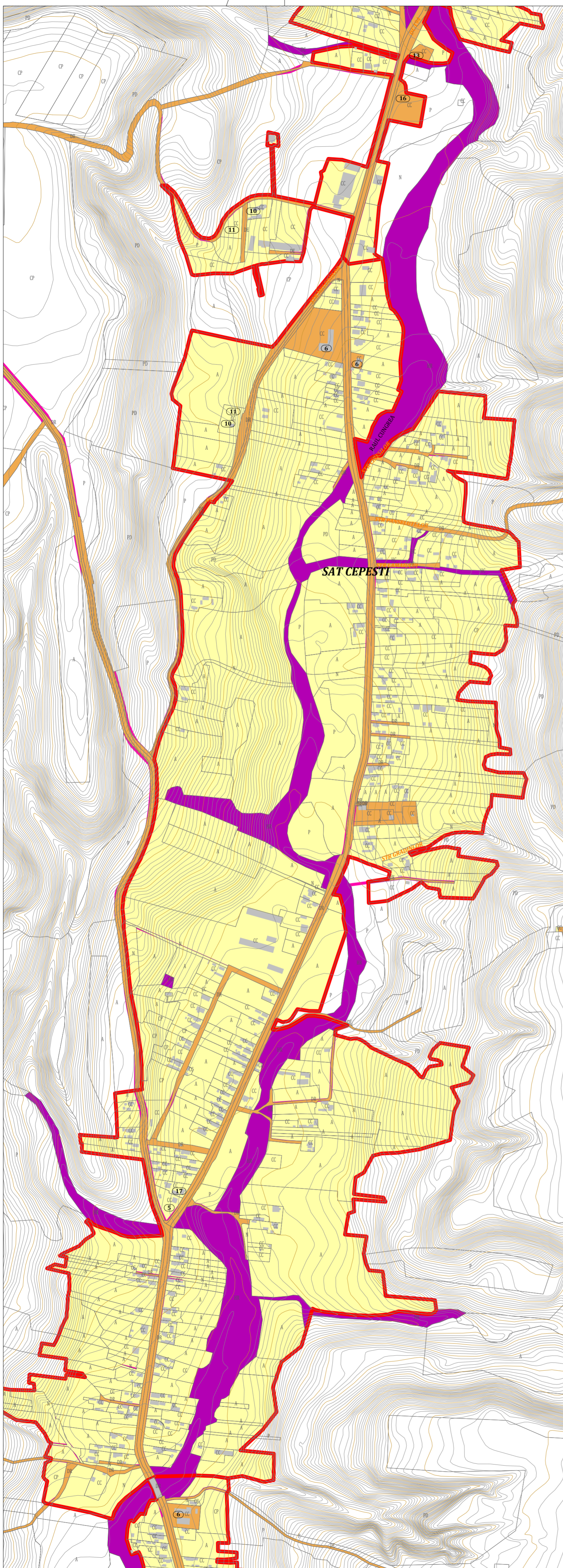
-  DOMENIU PUBLIC SAU PRIVAT DE INTERES NAȚIONAL
-  DOMENIU PUBLIC SAU PRIVAT DE INTERES JUDEȚEAN
-  DOMENIU PUBLIC SAU PRIVAT DE INTERES LOCAL
-  DOMENIU PRIVAT (AL PERSOANELOR FIZICE SAU JURIDICE)

CIRCULAȚIA TERENURILOR


-  TERENURI PROPRIETĂȚI PRIVATE PROPUȘ A FI TRECUTE ÎN DOMENIUL PUBLIC

OBIECTIVE DE UTILITATE PUBLICĂ

- | | |
|-----------------------|-----------------------------------|
| 1 PRIMĂRIE | 14 TURN DE APĂ |
| 2 POLIȚIE | 15 ANTENĂ TELECOMUNICAȚII |
| 3 POȘTĂ | 16 TEREN DE SPORT |
| 4 FOST SPITAL | 17 COMERȚ/ SERVICII |
| 5 DISPENSAR VETERINAR | 18 FABRICĂ DE PELEȚI |
| 6 ȘCOALĂ | 19 ACTIVITĂȚI AGRICOLE |
| 7 GRĂDINIȚĂ | 20 SEDIU OMW PETROM |
| 8 FOSTE CĂMINE PETROL | 21 STAȚIE GPL |
| 9 FOSTĂ BAIE COMUNALĂ | 22 FOSTĂ BAZĂ DE RECEPȚIE CEREALE |
| 10 BISERICĂ | 23 FOSTĂ BRUTĂRIE |
| 11 CIMITIR | 24 STAȚIE DE TRANSPORT |
| 12 GOSPODĂRIE DE APĂ | 25 FĂNTĂNĂ |
| 13 STAȚIE DE EPURARE | 26 TROIȚĂ |



PROIECTANT GENERAL: URBAN OPEN GIS S.R.L.



BENEFICIAR
COMUNA CUNGREA, JUDEȚUL OLT

DENUMIRE PROIECT
ELABORARE PLAN URBANISTIC GENERAL
Comuna Cungrea, Judetul Olt

SEF PROIECT: Urb. Georgiana PIRVU

PROIECTAT/ DESENAT: Urb. Andreea BĂCANU

DENUMIRE PLANSA
REGLEMENTĂRI URBANISTICE
REGIMUL JURIDIC ȘI
CIRCULAȚIA TERENURILOR
SAT CEPEȘTI 2/7

PROIECT
DU41

FAZA
P.U.G.

PLANSA
5.1

DATA
IUNIE 2022

SCARA
1: 5.000