





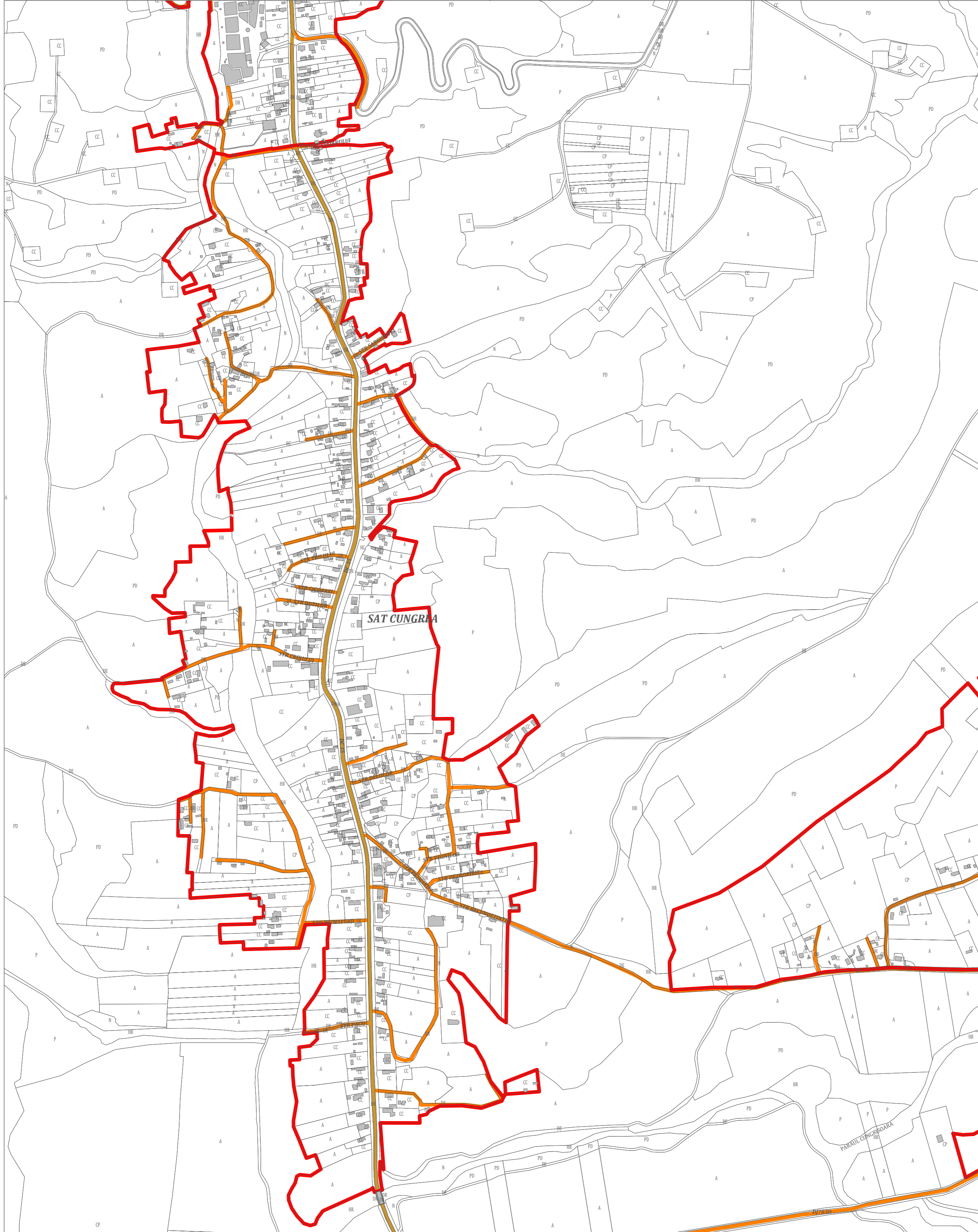
LEGENDĂ

LIMITE


-  LIMITA UAT
-  LIMITA ITRAVILANULUI PROPUȘ

CANALIZAREA APELOR UZATE

-  REȚEA DE CANALIZARE A APELOR UZATE EXISTENTĂ
-  REȚEA DE CANALIZARE A APELOR UZATE PROPUȘĂ



PROIECTANT GENERAL: IURBAN OPEN GIS S.R.L.



BENEFICIAR
COMUNA CUNGREA, JUDEȚUL OLT

DENUMIRE PROIECT
ELABORARE PLAN URBANISTIC GENERAL
Comuna Cungrea, Judetul Olt

SEF PROIECT

Urb. Georgiana PIRVU

PROIECTAT/ DESENAT

Urb. Andreea BĂCANU

PROIECT
DU41

FAZA
P.U.G.

PLANSA
4.2

DATA
IUNIE 2022

DENUMIRE PLANSA
REGLEMENTĂRI URBANISTICE
CANALIZAREA APELOR UZATE
SAT CUNGREA 4/7

SCARA
1: 5.000