

P U G COMUNA CUNGREA JUDEȚUL OLT

PLANSĂ 3.3 REGLAMENTĂRI URBANISTICE CĂI DE COMUNICAȚIE SAT SPĂTARU

LEGENDĂ LIMITE

- LIMITA UAT
- LIMITA INTRAVILANULUI EXISTENT
- LIMITA INTRAVILANULUI PROPUȘ

CĂI DE COMUNICAȚIE

- DRUM JUDEȚEAN
- DRUM COMUNAL
- DRUM SĂTESC
- POD (REALIZARE, REABILITARE, MODERNIZARE)

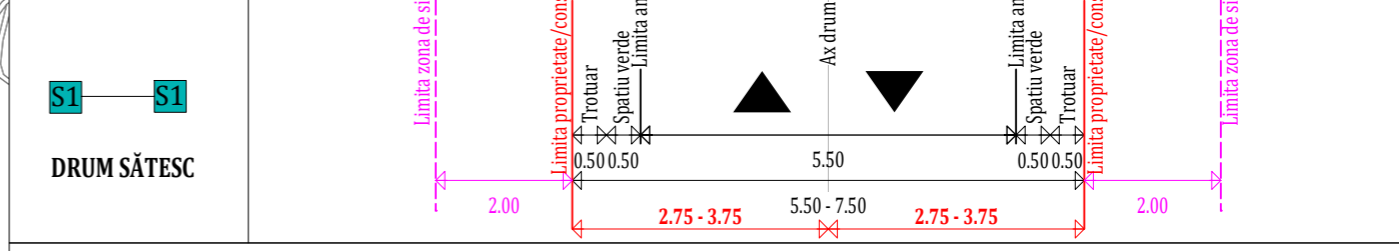
DISFUNCȚIONALITĂȚI

- ZONĂ CE NECESITĂ REORGANIZAREA TRAMEI STRADALE

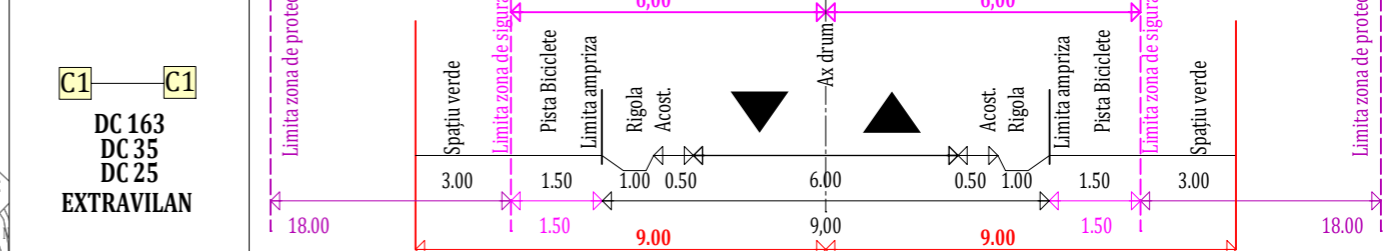
Nota: Se instituie interdicție de construire pentru loturile care nu au acces dintr-un drum public sau privat, sau care nu beneficiază de drept de servitute. În vederea obținerii autorizării de construire se vor solicita documente justificative pentru accesul pe parcelă.

*Nota: În cazul reparărilor cu mai mult de patru parcele dezvoltate în adâncime, accesul carosabil principal se poate soluționa cu fundături după cum urmează:
- o șanțură betonată cu 3,5 m lățime pentru cele cu o lungime de maxim 30 m;
- o șanțură de beton (maxim 7 m), cu treptare cel puțin pe o lățime și suprafață pentru manevra de întoarcere la capăt pentru cele cu o lungime de maxim 100 m;
- cele care necesită circulații carosabile mai lungi de 100 m se vor soluționa cu drumuri.*

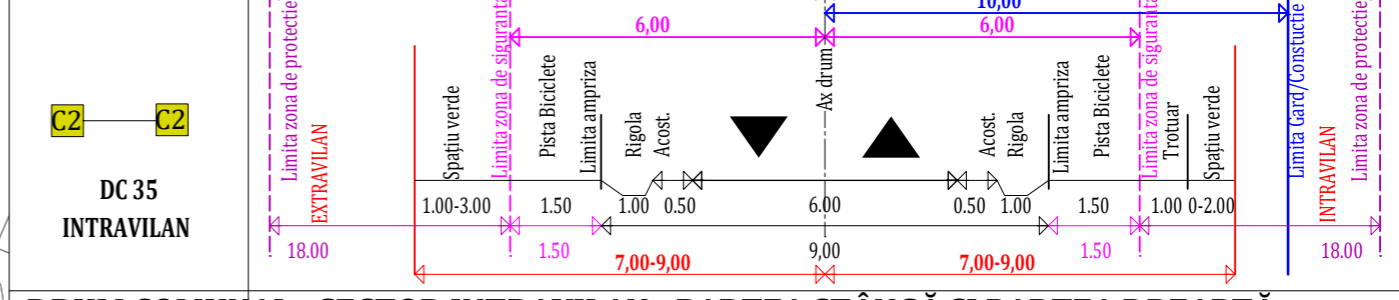
DRUM SĂTESC SECTOR INTRAVILAN



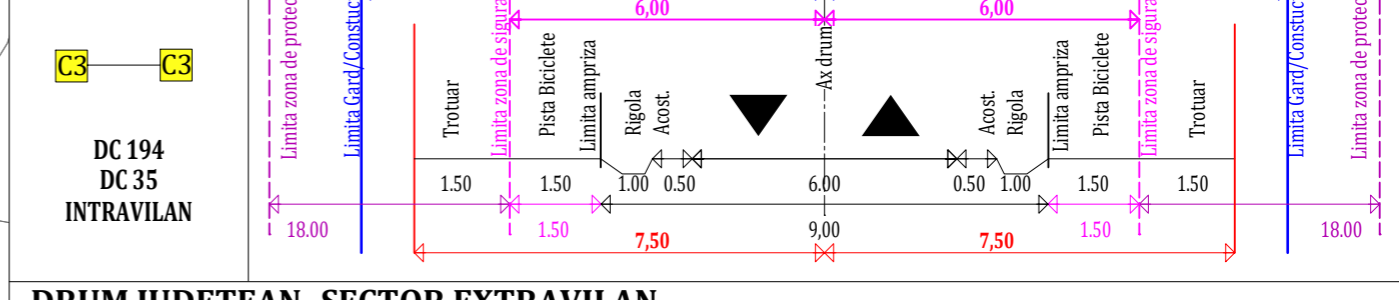
DRUM COMUNAL-SECTOR EXTRAVILAN



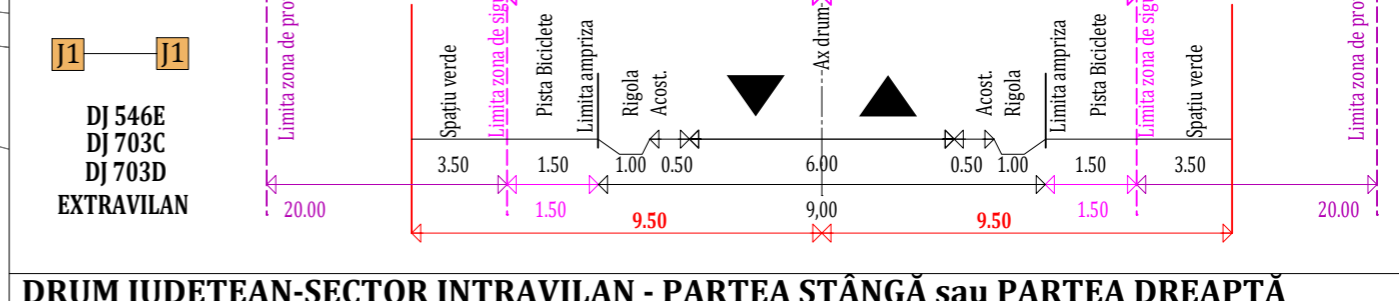
DRUM COMUNAL - SECTOR INTRAVILAN - PARTEA STÂNGĂ sau PARTEA DREAPTĂ



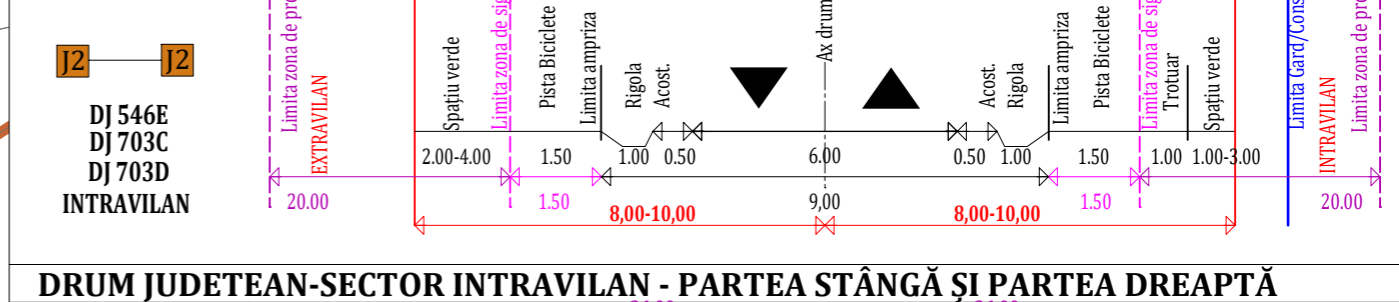
DRUM COMUNAL - SECTOR INTRAVILAN - PARTEA STÂNGĂ ȘI PARTEA DREAPTĂ



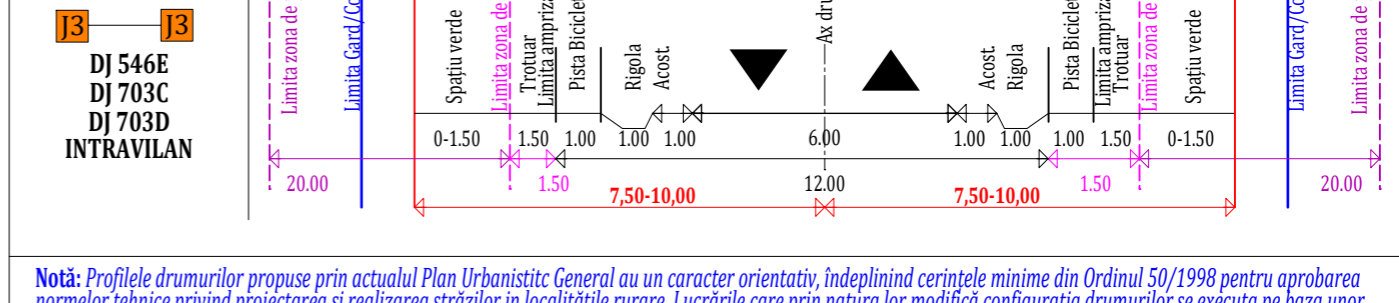
DRUM JUDEȚEAN-SECTOR EXTRAVILAN



DRUM JUDEȚEAN-SECTOR INTRAVILAN - PARTEA STÂNGĂ sau PARTEA DREAPTĂ



DRUM JUDEȚEAN-SECTOR INTRAVILAN - PARTEA STÂNGĂ ȘI PARTEA DREAPTĂ



Nota: Profilele drumurilor propuse prin actualul Plan Urbanistic General au un caracter orientativ. Îndepăinând cerințele minime din Ordinul 50/1998 pentru aprobarea normelor tehnice privind proiectarea și realizarea străzilor în localitățile rurale. Lucrările care prin natura lor modifică configurația drumurilor se execută pe baza unor proiecte de specialitate cu studii verificator proiectate și executate conform legilor în vigoare.

PROIECTANT GENERAL: URBAN OPEN GIS S.R.L.
 CUIJ. 34192482
 RO102689/2015
 BUCUREȘTI
 SECTOR 3

BENEFICIAR
 COMUNA CUNGREA, JUDEȚUL OLT
 DENUMIRE PROIECT
 ELABORARE PLAN URBANISTIC GENERAL
 Comuna Cungrea, Județul Olt

SEF PROIECT	Urb. Georgiana PIRVU	DENUMIRE PLANSĂ	REGLAMENTĂRI URBANISTICE CĂI DE COMUNICAȚIE SAT SPĂTARU 7/7
PROIECTAT/ DESENAT	Urb. Andreea BĂCANU	SCARA	1:5.000
PROIECT	FAZA P.U.G.	PLANSĂ	3.3
		DATA	IUNIE 2022