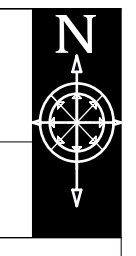


PUG COMUNA CUNGREA JUDEȚUL OLT



PLANSĂ

3.3

REGLEMENTĂRI URBANISTICE
CĂI DE COMUNICĂȚIE
SAT OTEȘTI DE SUS

LEGENDĂ

- LIMITE**
- LIMITA UAT
 - LIMITA INTRAVILANULUI EXISTENT
 - LIMITA INTRAVILANULUI PROPUȘ

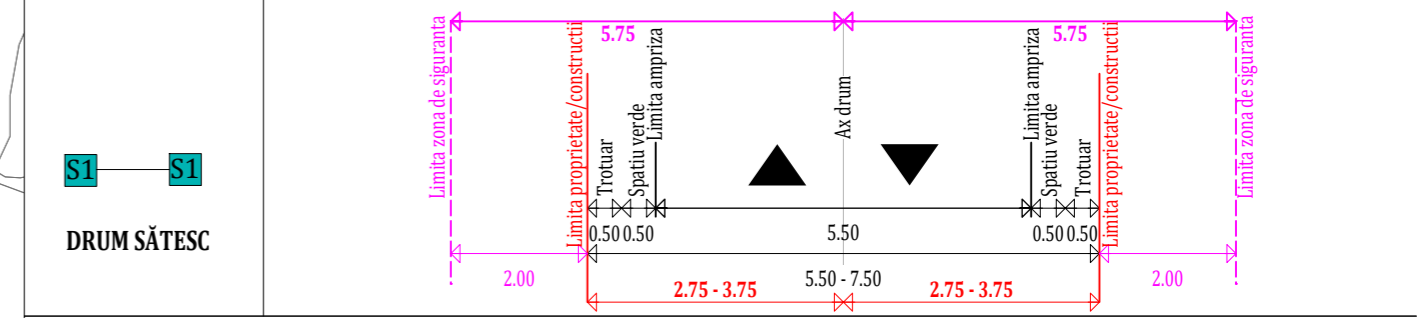
CĂI DE COMUNICĂȚIE

- DRUM JUDEȚEAN
- DRUM COMUNAL
- DRUM SĂTESC
- POD (REALIZARE, REABILITARE, MODERNIZARE)

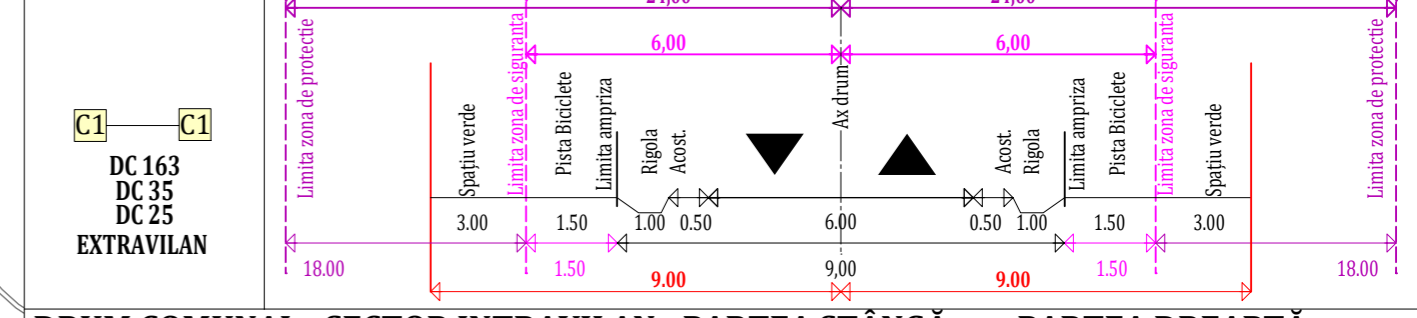
Notă: Se instituie interdicție de construire pentru loturile care nu au acces dintr-un drum public sau privat, sau care nu beneficiază de drept de servitute. În vederea obținerii autorizației de construire se vor solicita documente justificative pentru accesul pe parcelă.

Notă: În cazul reparărilor cu mai mult de patru parcele dezvoltate în adâncime, accesul carosabil principal se poate soluționa cu fundături după cum urmează:
- o singură bandă de 3,5 m lățime pentru cele cu o lungime de maxim 30 m;
- minimum 2 benzi (total 7 m), cu travers pe punți și supraînlățiri pentru manevre de întoarcere la capăt pentru cele cu o lungime de maxim 100 m;
- cele care necesită circulații carosabile mai lungi de 100 m se vor soluționa cu drumuri.

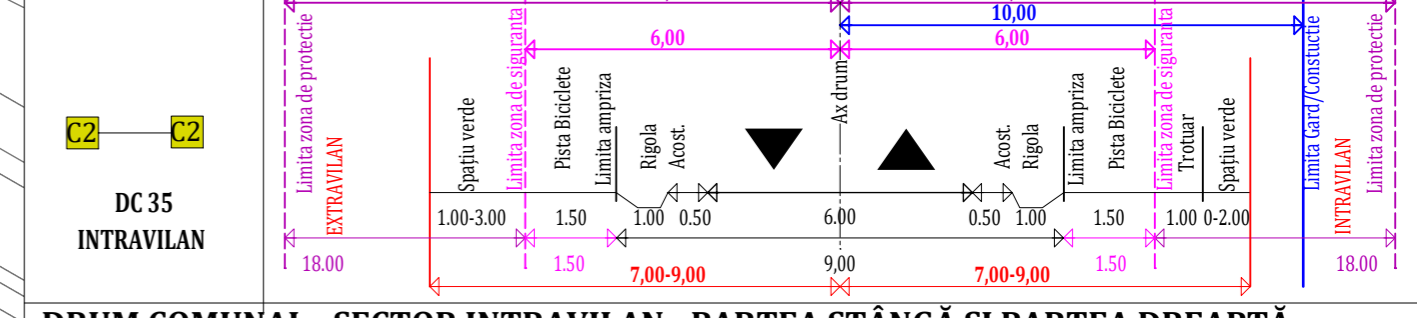
DRUM SĂTESC SECTOR INTRAVILAN



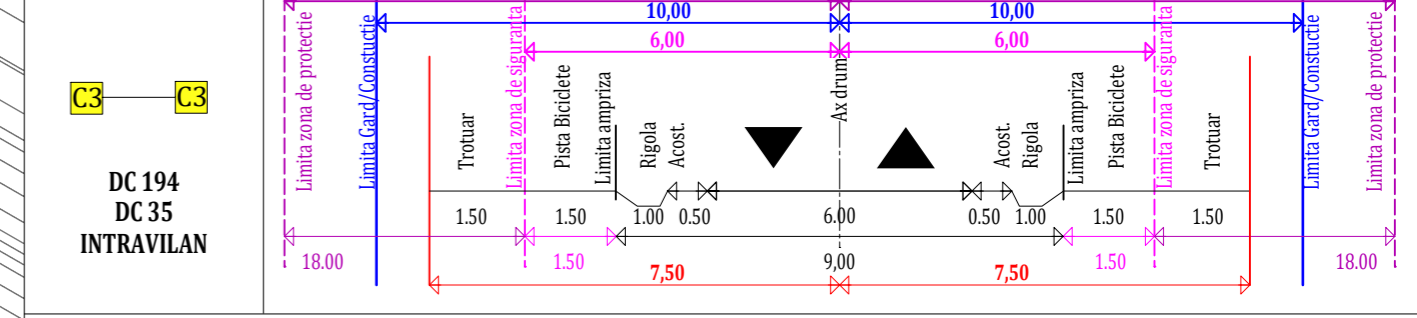
DRUM COMUNAL-SECTOR EXTRAVILAN



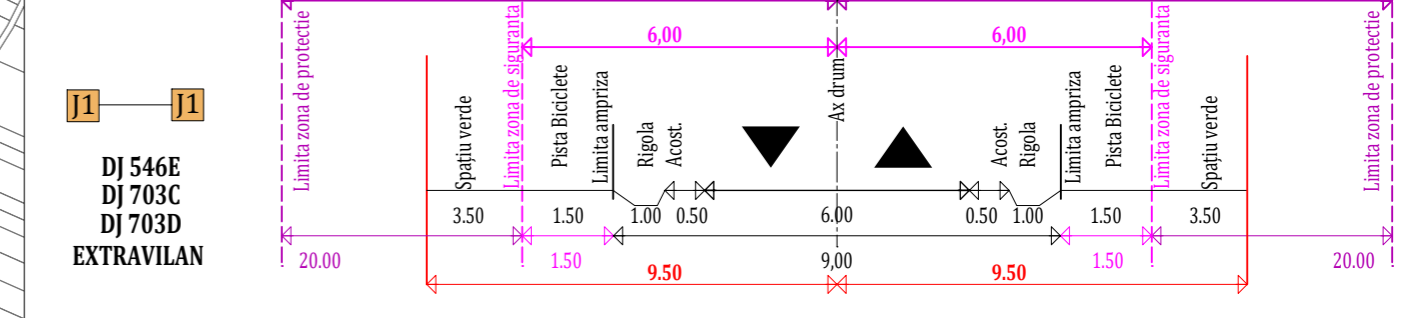
DRUM COMUNAL - SECTOR INTRAVILAN - PARTEA STÂNGĂ sau PARTEA DREAPTĂ



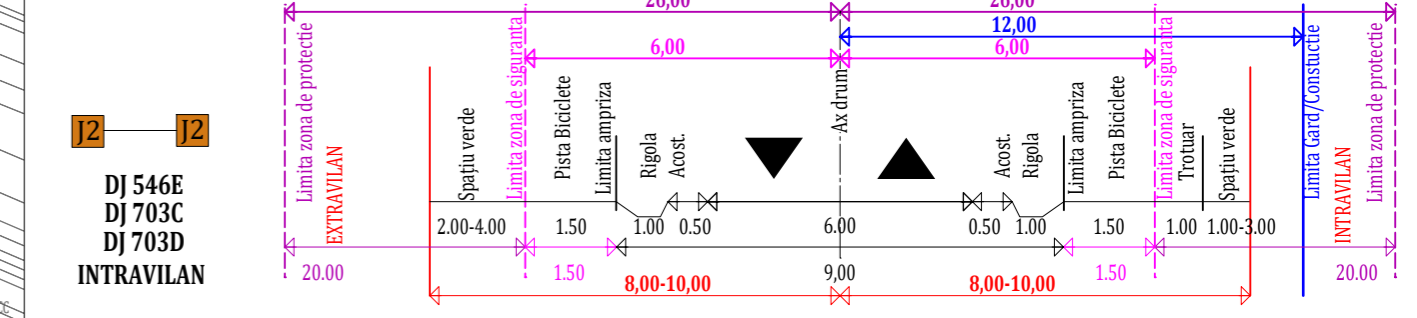
DRUM COMUNAL - SECTOR INTRAVILAN - PARTEA STÂNGĂ ȘI PARTEA DREAPTĂ



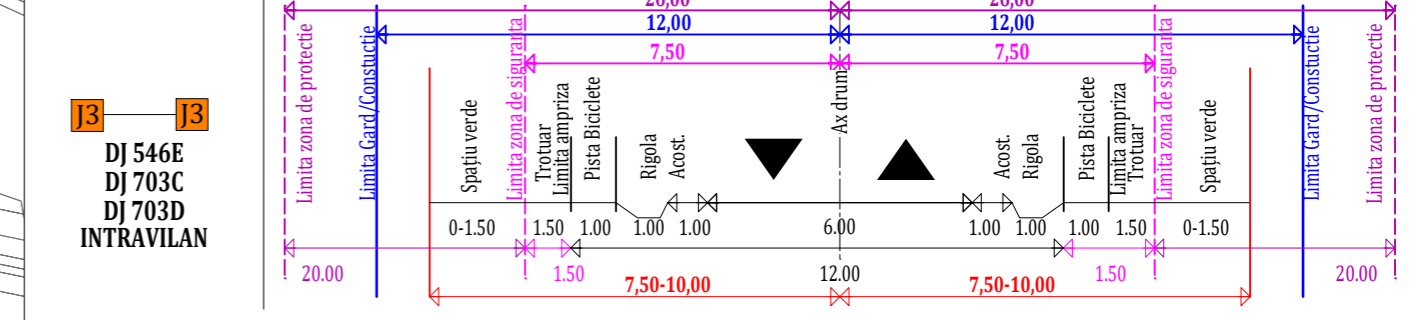
DRUM JUDEȚEAN- SECTOR EXTRAVILAN



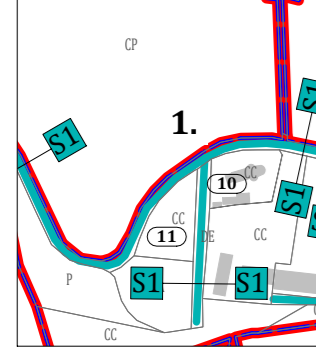
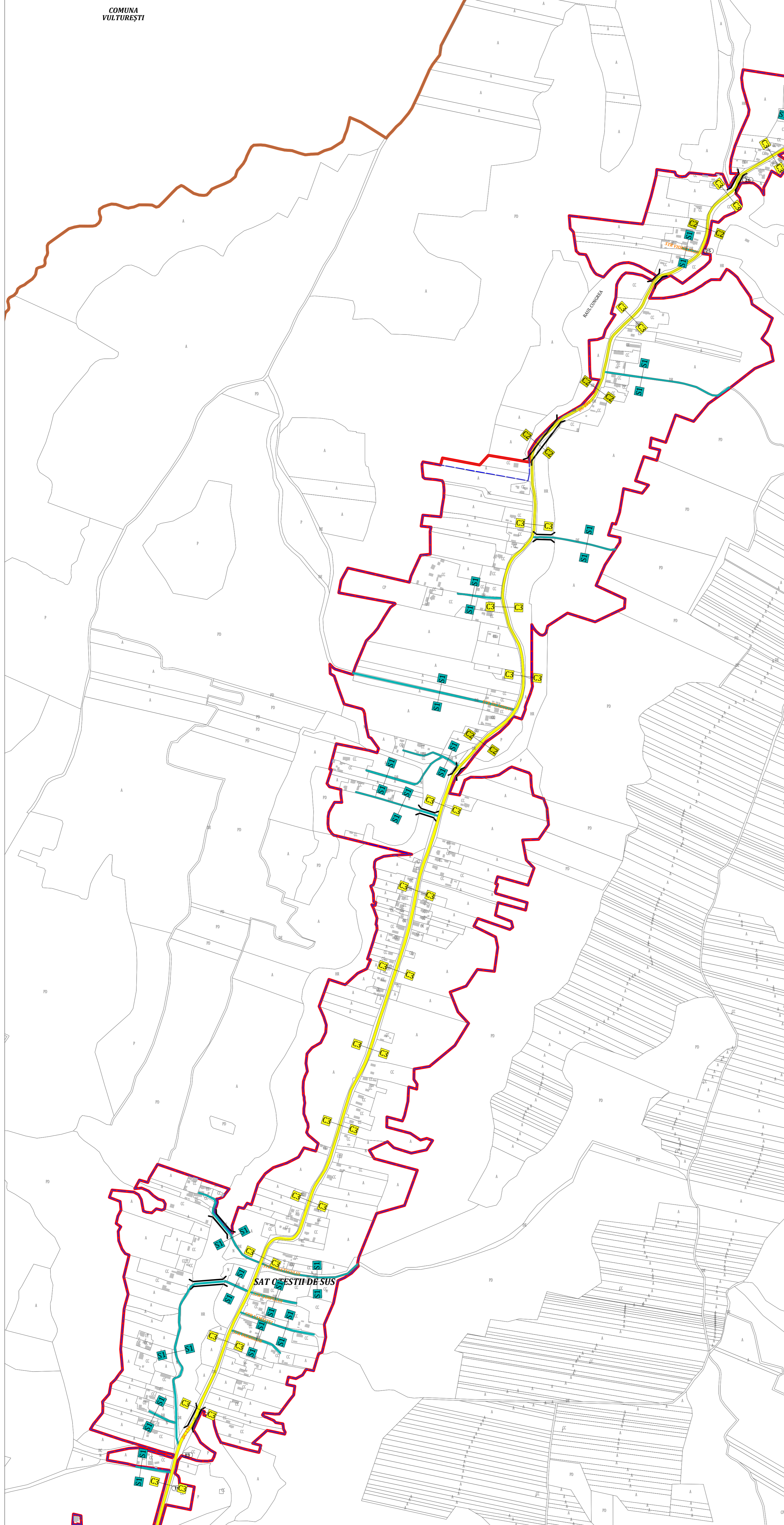
DRUM JUDEȚEAN-SECTOR INTRAVILAN - PARTEA STÂNGĂ sau PARTEA DREAPTĂ



DRUM JUDEȚEAN-SECTOR INTRAVILAN - PARTEA STÂNGĂ ȘI PARTEA DREAPTĂ



Notă: Profilele drumurilor propuse prin actualul Plan Urbanistic General au un caracter orientativ, îndeplinesc cerințele minime din Ordinul 50/1998 pentru aprobarea normelor tehnice privind proiectarea și realizarea străzilor în localitățile rurale. Lucrările care prin natura lor modifică configurația drumurilor se execută pe baza unor proiecte de specialitate cu viză verificator proiectat atestat conform legilor în vigoare.



PROIECTANT GENERAL: IURBAN OPEN GIS S.R.L.			BENEFICIAR COMUNA CUNGREA, JUDEȚUL OLT	
			DENUMIRE PROIECT ELABORARE PLAN URBANISTIC GENERAL Comuna Cungrea, Judetul Olt	
SEF PROIECT	Urb. Georgiana PIRVU		DENUMIRE PLANȘA REGLEMENTĂRI URBANISTICE CĂI DE COMUNICĂȚIE SAT OTEȘTI DE SUS 1/7	
PROIECTAT/ DESENAT	Urb. Andreea BĂCANU			
PROIECT DU41	FAZA P.U.G.	PLANSĂ 3.3	DATA Iunie 2022	SCARA 1:5.000