



PLANSA

3.3

REGLEMENTĂRI URBANISTICE CĂI DE COMUNICAȚIE SAT IBĂNEȘTI

LEGENDĂ

LIMITE

- LIMITA UAT
- LIMITA INTRAVILANULUI EXISTENT
- LIMITA INTRAVILANULUI PROPUȘ

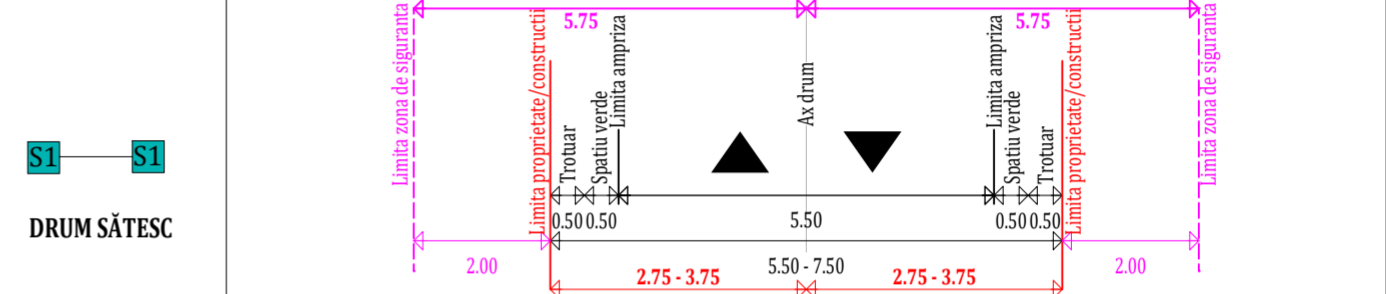
CĂI DE COMUNICAȚIE

- DRUM JUDEȚEAN
- DRUM COMUNAL
- DRUM SĂTESC
- POD (REALIZARE, REABILITARE, MODERNIZARE)

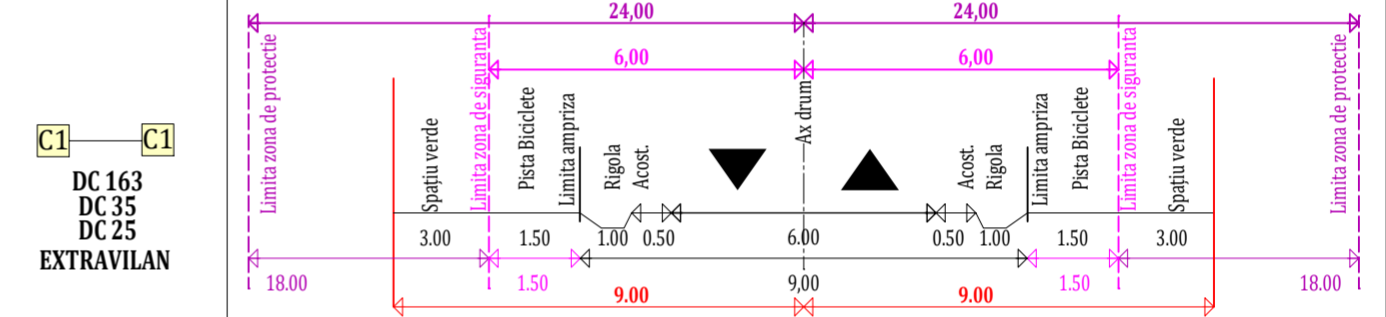
Notă: Se instituie interdicție de construire pentru loturile care nu au acces dintr-un drum public sau privat, sau care nu beneficiază de drept de servitute. În vederea obținerii autorizației de construire se vor solicita documente justificative pentru accesul pe parcelă.

Notă: În cazul reparcelărilor cu mai mult de patru parcele dezvoltate în adâncime, accesul carosabil principal se poate soluționa cu fundături după cum urmează:
- o singură bandă de 3,5 m lățime pentru cele cu o lungime de maxim 30 m;
- minimum 2 benzi (total 7 m), cu trotuar cel puțin pe o latură și supralățiri pentru manevre de întoarcere la capăt pentru cele cu o lungime de maxim 100 m;
- cele care necesită circulații carosabile mai lungi de 100 m se vor soluționa cu drumuri.

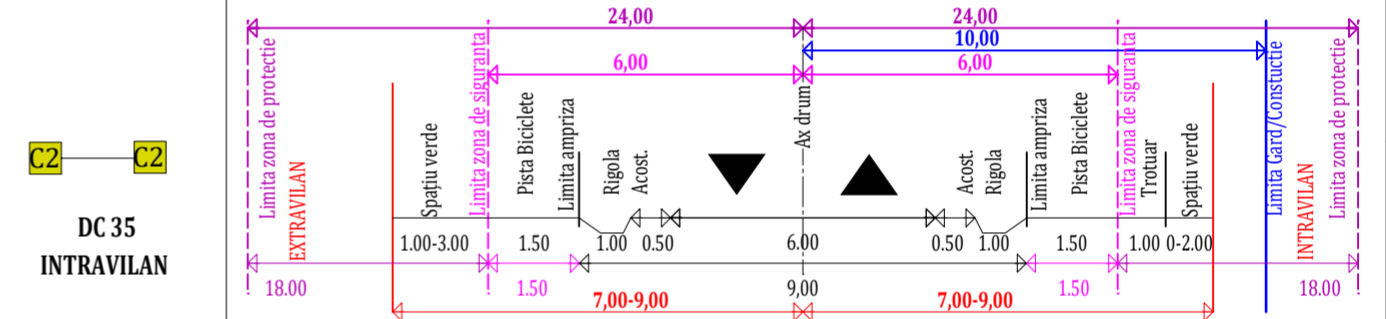
DRUM SĂTESC SECTOR INTRAVILAN



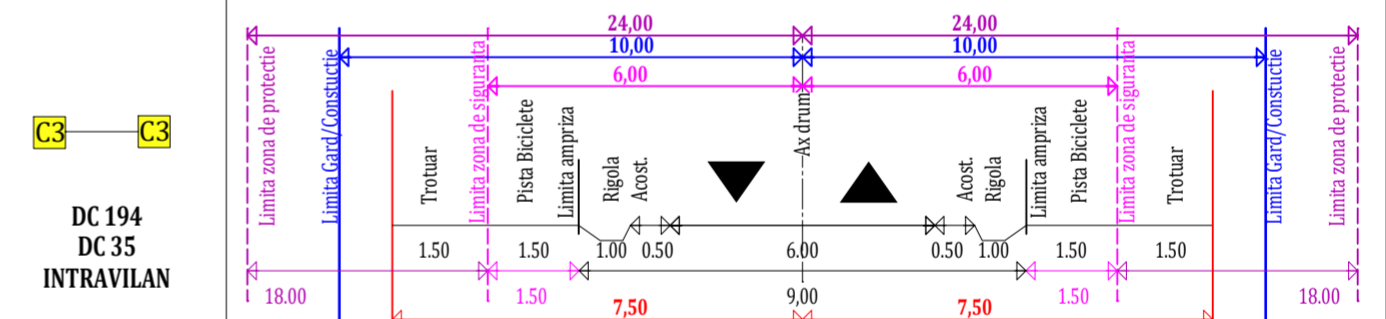
DRUM COMUNAL-SECTOR EXTRAVILAN



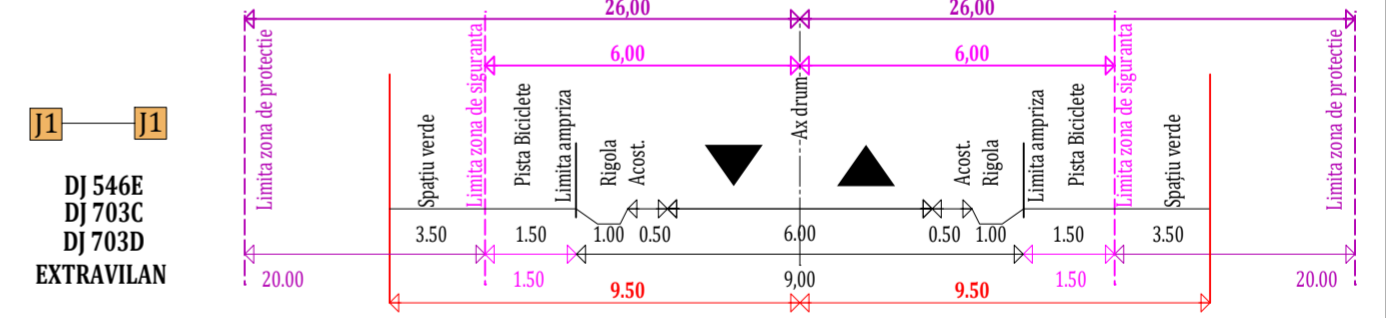
DRUM COMUNAL - SECTOR INTRAVILAN - PARTEA STÂNGĂ sau PARTEA DREAPTĂ



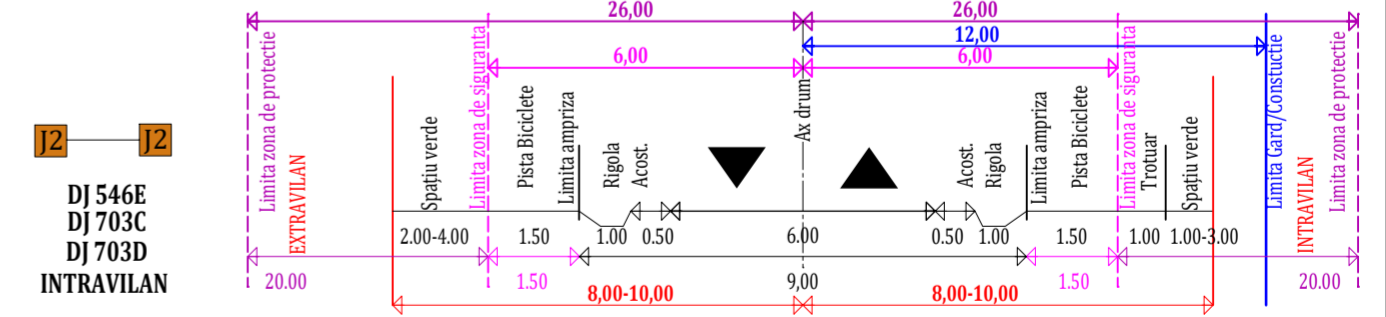
DRUM COMUNAL - SECTOR INTRAVILAN - PARTEA STÂNGĂ ȘI PARTEA DREAPTĂ



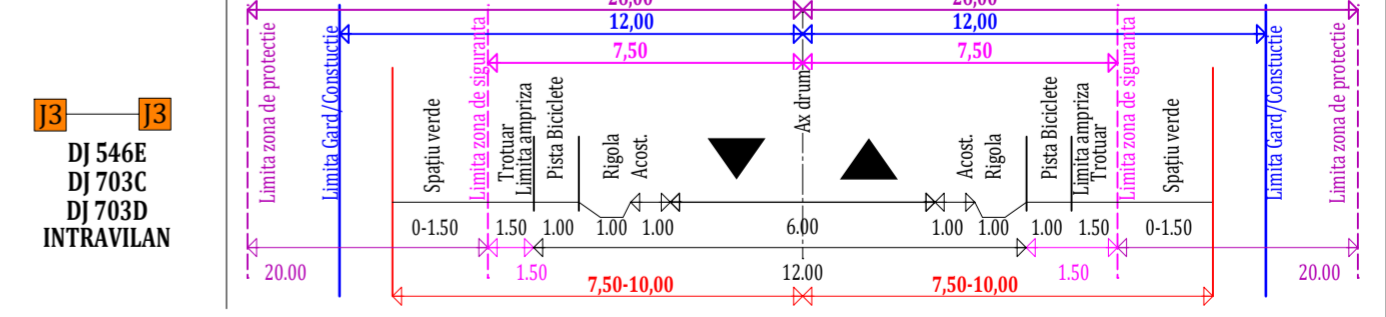
DRUM JUDEȚEAN- SECTOR EXTRAVILAN



DRUM JUDEȚEAN-SECTOR INTRAVILAN - PARTEA STÂNGĂ sau PARTEA DREAPTĂ



DRUM JUDEȚEAN-SECTOR INTRAVILAN - PARTEA STÂNGĂ ȘI PARTEA DREAPTĂ



Notă: Profilele drumurilor propuse prin actualul Plan Urbanistic General au un caracter orientativ, îndeplinind cerințele minime din Ordinul 50/1998 pentru aprobarea normelor tehnice privind proiectarea și realizarea străzilor în localitățile rurale. Lucrările care prin natura lor modifică configurația drumurilor se execută pe baza unor proiecte de specialitate cu viză verficator proiecte atestat conform legilor în vigoare.

PROIECTANT GENERAL: IURBAN OPEN GIS S.R.L.

BENEFICIAR
COMUNA CUNGREA, JUDEȚUL OLT

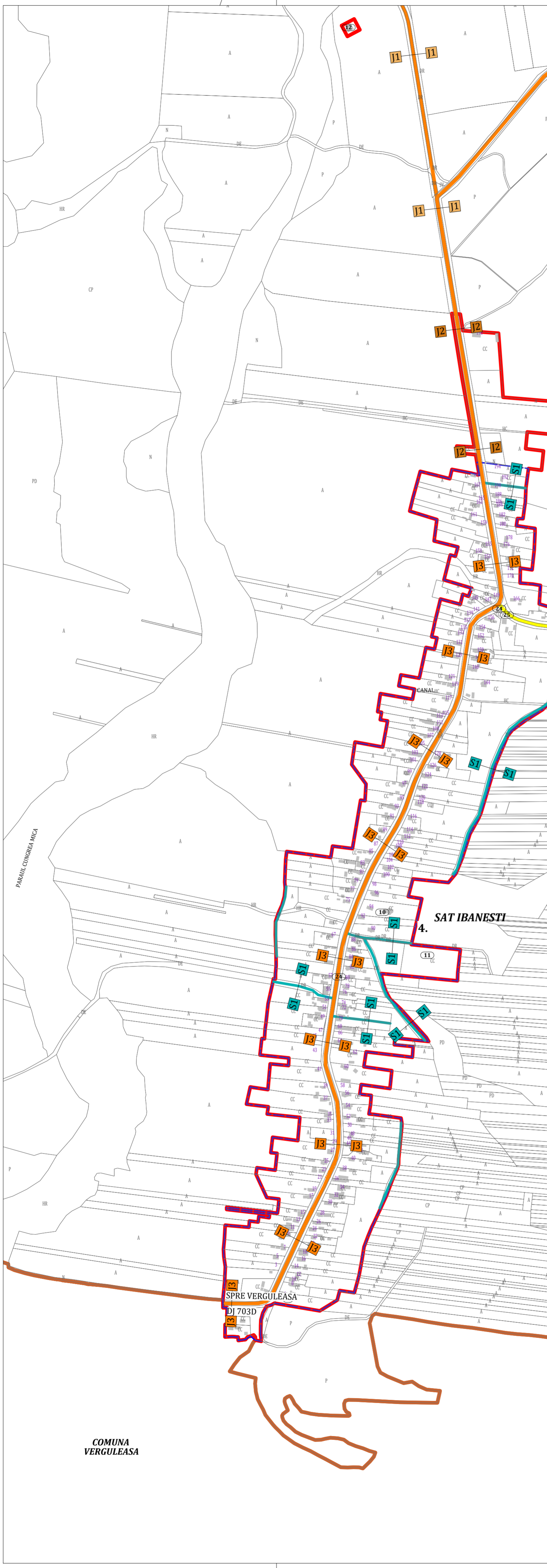
DENUMIRE PROIECT
ELABORARE PLAN URBANISTIC GENERAL
Comuna Cungrea, Județul Olt

SEF PROIECT: Urb. Georgiana PIRVU

DENUMIRE PLANSA
REGLEMENTĂRI URBANISTICE
CĂI DE COMUNICAȚIE
SAT IBĂNEȘTI 5/7

PROIECTAT/ DESENAT: Urb. Andreea BĂCANU

PROIECT DU41 FAZA P.U.G. PLANSA 3.3 DATA IUNIE 2022 SCARA 1: 5.000



COMUNA
VERGULEASA