

LEGENDĂ LIMITE

- LIMITA UAT
- LIMITA INTRAVILANULUI EXISTENT
- LIMITA INTRAVILANULUI PROPUȘ

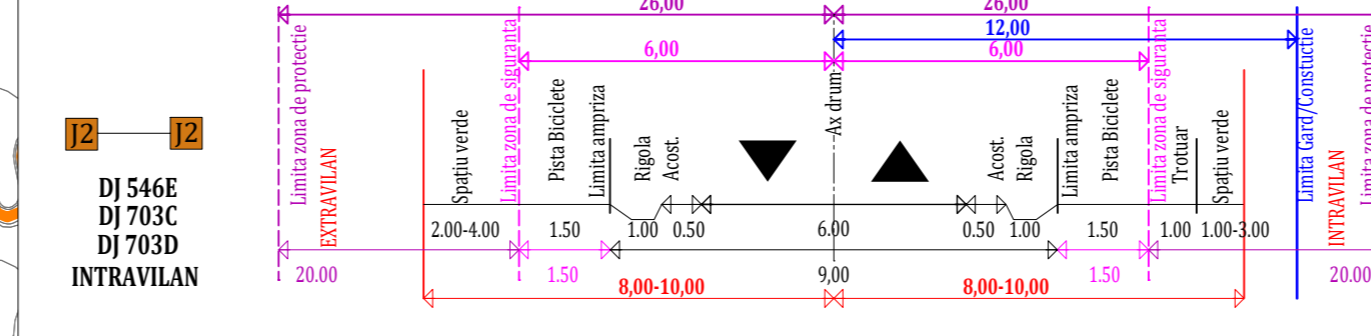
CĂI DE COMUNICAȚIE

- DRUM JUDEȚEAN
- DRUM COMUNAL
- DRUM SĂTESC
- POD (REALIZARE, REABILITARE, MODERNIZARE)

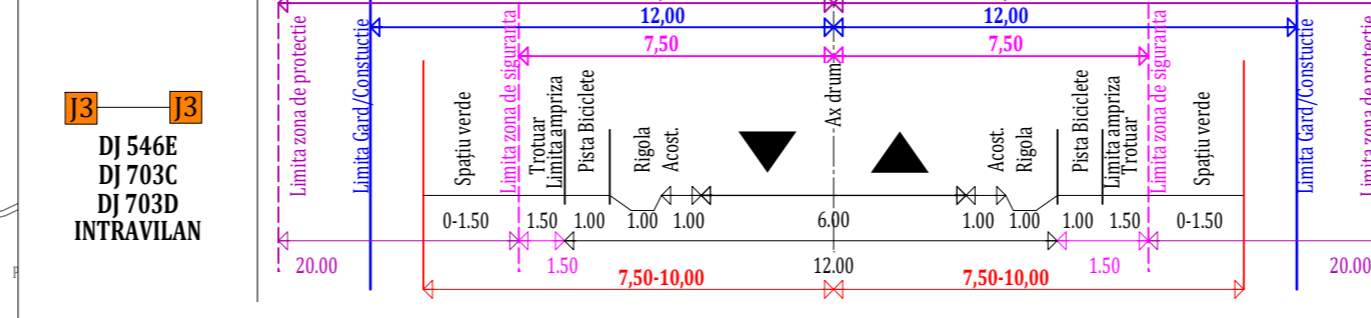
Notă: Se instituie interdicție de construire pentru loturile care nu au acces dintr-un drum public sau privat, sau care nu beneficiază de drept de servitute. În vederea obținerii autorizației de construire se vor solicita documente justificative pentru accesul pe parcelă.

*Notă: În cazul reparărilor cu mai mult de patru parcele dezvoltate în adâncime, accesul carosabil principal se poate soluționa cu fundături după cum urmează:
 - o singură bonă de 3.5 m lățime pentru cele cu o lungime de maxim 30 m;
 - minimum 2 benzi (total 7 m), cu trotuar cel puțin pe o latură și supralărgiri pentru manevre de întoarcere la capăt pentru cele cu o lungime de maxim 100 m;
 - cele care necesită circulații carosabile mai lungi de 100 m se vor soluționa cu drumuri.*

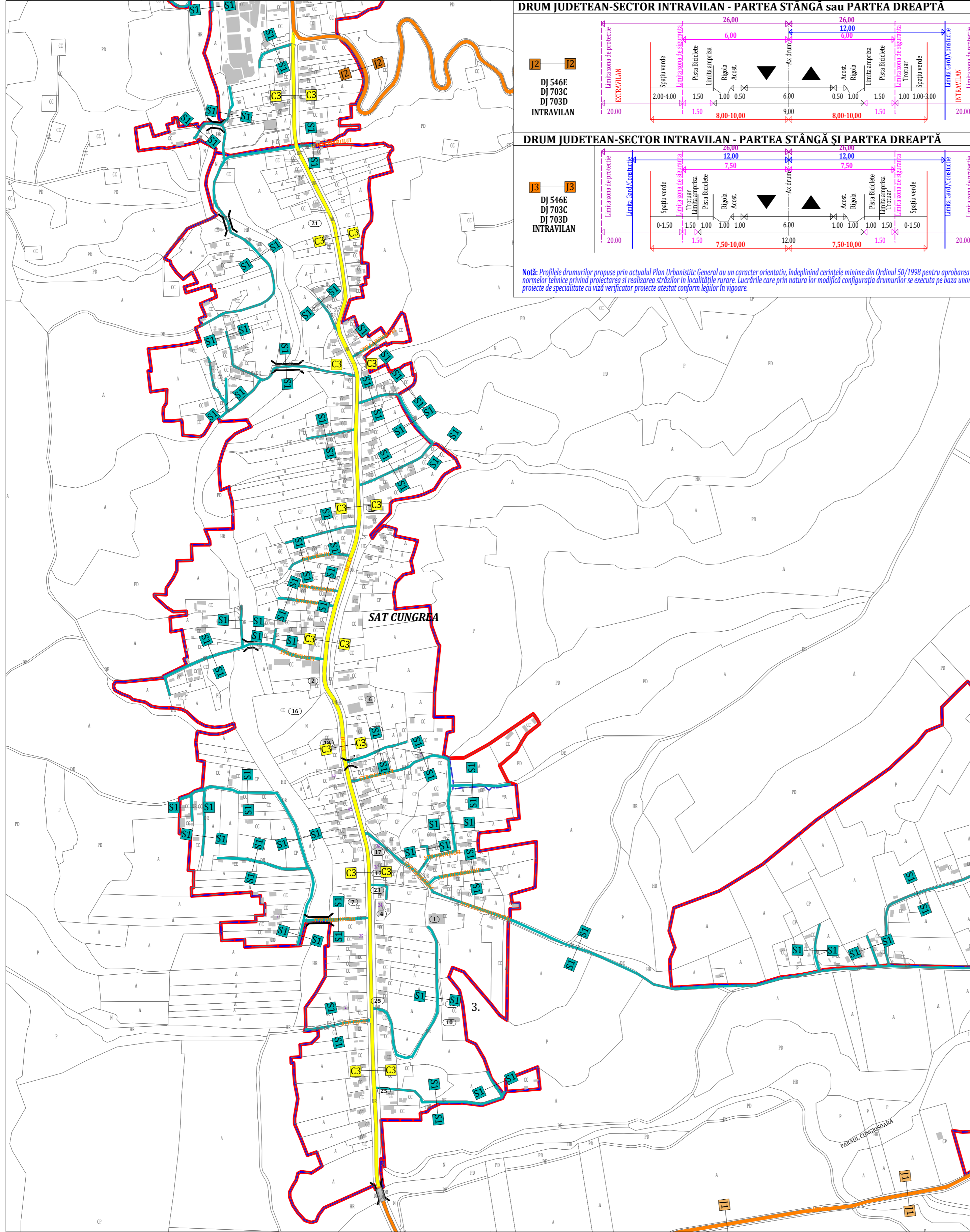
DRUM JUDEȚEAN-SECTOR INTRAVILAN - PARTEA STÂNGĂ sau PARTEA DREAPTĂ



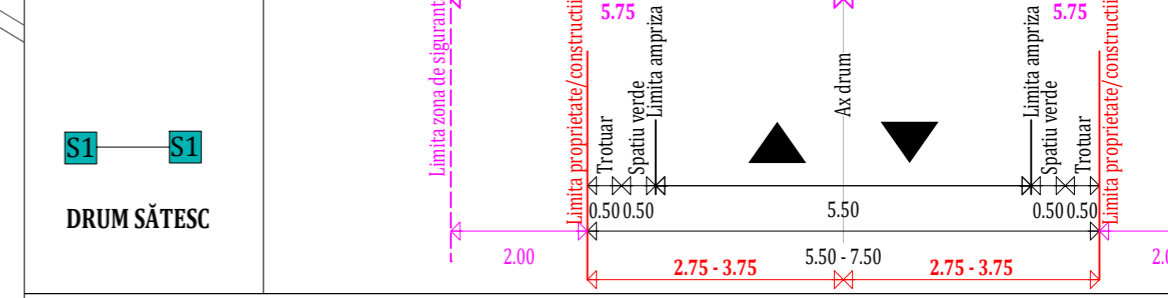
DRUM JUDEȚEAN-SECTOR INTRAVILAN - PARTEA STÂNGĂ ȘI PARTEA DREAPTĂ



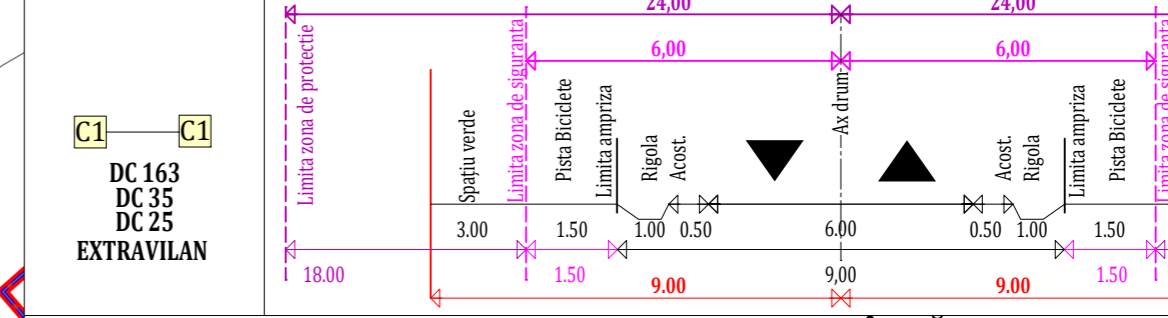
Notă: Profilele drumurilor propuse prin actualul Plan Urbanistic General au un caracter orientativ, îndeplinind cerințele minime din Ordinul 50/1998 pentru aprobarea normelor tehnice privind proiectarea și realizarea străzilor în localitățile rurale. Lucrările care prin natura lor modifică configurația drumurilor se execută pe baza unor proiecte de specialitate cu viză verificator proiecte atestat conform legilor în vigoare.



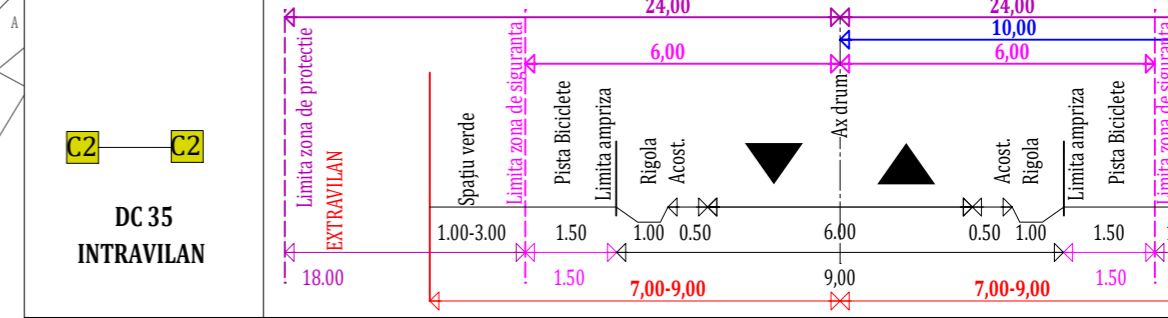
DRUM SĂTESC SECTOR INTRAVILAN



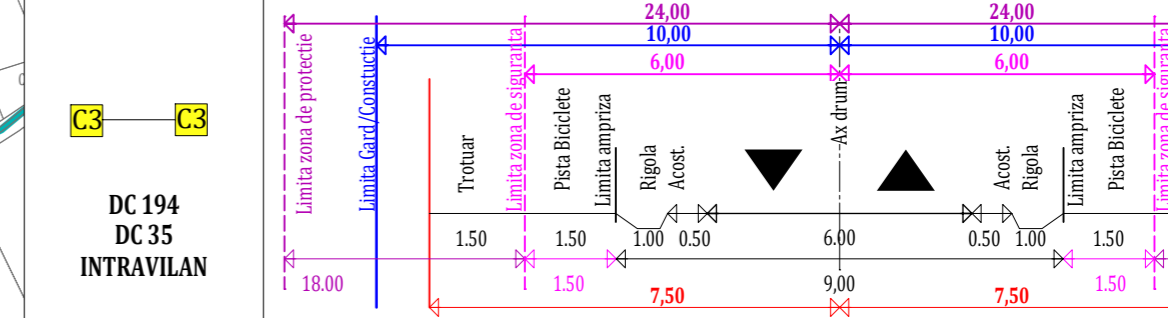
DRUM COMUNAL-SECTOR EXTRAVILAN



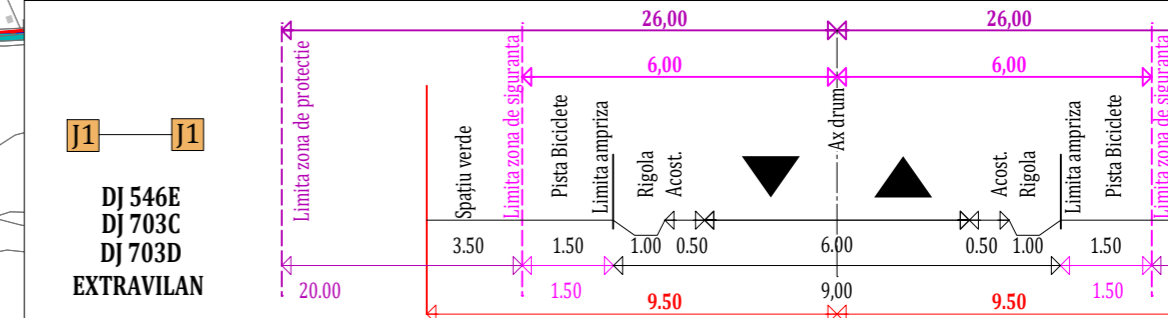
DRUM COMUNAL - SECTOR INTRAVILAN - PARTEA STÂNGĂ sau PARTEA DREAPTĂ



DRUM COMUNAL - SECTOR INTRAVILAN - PARTEA STÂNGĂ ȘI PARTEA DREAPTĂ



DRUM JUDEȚEAN- SECTOR EXTRAVILAN



PROIECTANT GENERAL: URBAN OPEN GIS S.R.L.		BENEFICIAR COMUNA CUNGREA, JUDEȚUL OLT	
C.U.I. 34192482 J40/2669/2015 BUCUREȘTI SECTOR 3		DENUMIRE PROIECT ELABORARE PLAN URBANISTIC GENERAL Comuna Cungrea, Judetul Olt	
SEF PROIECT	Urb. Georgiana PIRVU	DENUMIRE PLANSA	
PROIECTAT/ DESENAT	Urb. Andreea BĂCANU	REGULĂTORI URBANISTICE CĂI DE COMUNICAȚIE SAT CUNGREA 4/7	
PROIECT DU41	FAZA P.U.G.	PLANSA 3.3	DATA IUNIE 2022
			SCARA 1: 5.000